

ZDG.5311.68.2018

DECYZJA
Na umieszczanie urządzeń w pasie drogowym

Na podstawie art. 104 ustawy z dnia 14 czerwca 1960 r. Kodeks postępowania administracyjnego (Dz. U. z 2017 r., poz. 1257 t.j.) oraz art. 39 ust.3, ust.3 a ustawy z dnia 21 marca 1985 r. o drogach publicznych (Dz. U. z 2017 r., poz. 2222 t.j.) oraz upoważnienia Wójta Gminy Lubicz (Decyzja Nr ORG. 0052.43.2016 z dnia 2 września 2016 r.)

ZEZWALAM

1. Firmie Lubickie Wodociągi Sp. z o.o., ul. Toruńska 56, 87-162 Lubicz na umieszczenie w pasie drogowym drogi gminnej ul. Kazimierza Wielkiego, działki nr 202/30, 202/42 w miejscowości Złotoria - gmina Lubicz urządzeń infrastruktury technicznej niezwiązanych z potrzebami zarządzania drogami lub potrzebami ruchu drogowego tj. budowa sieci wodno - kanalizacyjnej na potrzeby nieruchomości przyległych do pasa drogowego. Okres umieszczenia w/w infrastruktury technicznej niezwiązanej z potrzebami zarządzania drogami lub potrzebami ruchu drogowego planuje się na czas nieoznaczony.

Prace ziemne na ul. Kazimierza Wielkiego należy wykonać metodą bezrozkopową z zastosowaniem rur ochronnych tj. bez ingerencji w nawierzchnię drogi gminnej w taki sposób, aby nie zmniejszyć stateczności i nośności podłoża oraz nawierzchni bitumicznej jezdni. Należy uwzględnić, że na trasie projektowanego przyłącza (dot. działki nr 202/42) zostały usytuowane przewody systemu drenażowego, które bezwzględnie należy odtworzyć.

Ze względu na obowiązujący 6 - letni okres gwarancyjny wykonawca zobowiązany jest do prowadzenia robót pod nadzorem gwaranta lub do zlecenia tych prac w całości gwarantowi – firmie Zakład Drogowo – Budowlany Sp. z o.o. spółka komandytowa z siedzibą w miejscowości Rogowo 23, 87-162 Lubicz. Po zakończeniu robót odtworzeniowych w celu uznania ich za zakończone gwarant musi pisemnie poświadczyc podtrzymanie gwarancji.

2. Na dysponowanie dla celów projektowych gruntem przynależnym do pasa drogowego drogi gminnej ul. Kazimierza Wielkiego, zlokalizowanej na działkach nr 202/30, 202/42 w miejscowości Złotoria - gmina Lubicz.

3. Jednocześnie informuję, że zgodnie z art. 39 pkt 3a ustawy o drogach publicznych, przed rozpoczęciem robót budowlanych należy:

- uzyskać pozwolenie na budowę lub dokonać zgłoszenia budowy albo wykonywania robót budowlanych;
- sporządzić projekt tymczasowej organizacji ruchu na zajmowanym odcinku pasa drogowego;
- zgodnie z art. 40 ustawy o drogach publicznych (Dz. U. z 2017 r., poz. 2222 t.j.) należy wystąpić z wnioskiem o uzyskanie zgody na zajęcie pasa drogowego dróg gminnych przed przystąpieniem do prac budowlanych, co najmniej na 14 dni przed rozpoczęciem robót.

4. Załącznik nr 1 stanowi integralną część uzgodnień określonych niniejszą decyzją.

UZASADNIENIE

Powyższą decyzję wydano zgodnie ze złożonym wnioskiem strony w dniu 18.05.2018 r. Na podstawie art. 107 § 4 Kpa odstąpiono od uzasadniania decyzji, gdyż uwzględnia ona w całości żądanie strony.

POUCZENIE

Od niniejszej decyzji służy stronom odwołanie do Samorządowego Kolegium Odwoławczego w Toruniu, ul. Targowa 13/15, 87 – 100 Toruń za pośrednictwem Wójta Gminy Lubicz w terminie 14 dni od daty otrzymania decyzji.



Z up. Wójta
Grażyna Ruczeń
Kierownik Zarządu Głównego, Gospodarki
Mieszkaniowej i Komunalnej w Lubiczu

OTRZYMUJA:

STRONA:

1. Lubickie Wodociągi Sp. z o.o.
ul. Toruńska 56
87 – 162 Lubicz
2. a/a ZDGMiK

Do wiadomości:

1. Ref. Księgowości ZD

Zwalnia się z opłaty skarbowej na podstawie załącznika do ustawy z dnia 16 listopada 2006 r. o opłacie skarbowej (Dz. U. z 2016r, poz. 1827 t.j.) część III, pkt 44, ppkt 9.

ZAKŁAD USŁUG GEODEZYJNYCH
Wiesław Rutkowski
87-100 TORUŃ, ul. Szafranowa 15
tel. (056) 654 63 68, kom. 0602661191
NIP 956-103-91-22 REGON 870357576

GEODETA UPRZĄDZONY
mgr inż. Rutkowski Wiesław
87-100 TORUŃ, ul. Szafranowa 15
Zaświadczenie MOPiB nr 11357
tel. 056/654 63 68, kom. 0602 661 191

Nie wyklucza się istnienia w terenie
urządzeń podziemnych dla których
nie była wykonana
geodezyjna inwentaryzacja
powykonawcza

MAPA ZASADNICZA
DO CELÓW PROJEKTOWYCH
GOD.6640.4543.2017

SKALA 1:500

Układ wsp. płaskich: 2000 strefa 6 (18°), układ odn.: Kronsztadt 86

Województwo: kujawsko-pomorskie
Powiat: toruński
Jednostka ewidencyjna: Lubicz
Obwód: Złotoria

Projekt zagospodarowania terenu

1. Sieć kanalizacji sanitarnej
2. Sieć wodociągowa

Państwa nie, że niniejszym dokumentem, który
w wyniku prac geodezyjnych i technicznych, których
rezultaty zawarto w niniejszym dokumencie, jest
mapa, która ma służyć jako podstawa do
projektowania i wykonania robót

Organ prowadzący	STAROSTA TORUŃSKI
zawód geodezyjny i kartograficzny	PD415.2017.4226
rodzaj i zakres robót	1. 12.2017
data wykonania	
osoba, która wykonała	
imię, nazwisko i podpis osoby reprezentującej organ	

ZARZĄD DRÓG, GOSPODARKI
MIESZKANIOWEJ I KOMUNALNEJ
ul. Toruńska 36 A, 87-162 LUBICZ
tel. 67-82-709
REGON 871725757
Załącznik Nr 1 do
projektu - warunków technicznych
Nr ZDG.5311.68.2018
z dnia 23.05.2018

STARSZY REFERENT
ds. Transportu i Dróg
mgr Tomasz Rafiński

Legenda:

- | | |
|---|---|
| W | proj. sieć wodociągowa dn. 110mm |
| S | istn. sieć wodociągowa dn. 110mm |
| ○ | proj. sieć kanalizacji sanitarnej dn. 200mm |
| — | istn. sieć kanalizacji sanitarnej dn. 200mm |

Projektowanie i Nadzory Wod-Kan mgr inż. Jan Kretkowski ul. Miodowa 3, Mała Nieszawka, 87-103 Toruń			
Obiekt: Budowa sieci wod.-kan. w m. Złotoria (dz. nr 202/30, 202/42) gm. Lubicz.			
Nazwa rys.	Projekt zagospodarowania terenu		
Inwestor:	Lubickie Wodociągi Sp. z o.o. ul. Toruńska 56, 87-162 Lubicz		
Projektant:	mgr inż. Jan Kretkowski	upr. UAN-IV/8346/11/TO/88 w spec. instalacyjno - inżynierskiej	
Sprawdzający:	mgr inż. Bartosz Kretkowski	upr. KUP/0050/POOS/05 w spec. instalacyjnej	
Data: 05.2018r		Skala 1:500	Rys. nr 1

Toruń, 30 maj 2018

ODPIS
PROTOKOŁU Z NARADY KOORDYNACYJNEJ
GEG.6630.1-304/2018

Na podstawie art. 28b.1 ustawy z dnia 17 maja 1989 r. - Prawo geodezyjne i kartograficzne
(Dz.U.2017.2101 t.j.).

Przedmiot narady: Budowa sieci wod.-kan. w m. Złotoria.

Lokalizacja: Gmina: Lubicz
Obręb: Złotoria, dz.: 202/30, 202/42

Inwestor: LUBICKIE WODOCIĄGI SP. Z O.O. ul. Toruńska 56
87-162 Lubicz

Płatnik: PROJEKTOWANIE I NADZORY WOD-KAN JAN KRETKOWSKI ul. Miodowa 3
87-103 Mała Nieszawka

Przewodniczący: Zbigniew Kowalski - Główny Specjalista

Miejsce narady: Toruń

Sposób przeprowadzenia: stacjonarny

Data wpływu: 18.05.2018

Data narady: od 23.05.2018 do 30.05.2018

Data uzgodnienia: 30.05.2018

Uwagi i zalecenia:

1. Obiekty budowlane wymagające zgłoszenia lub pozwolenia na budowę, podlegają geodezyjnemu wyznaczeniu w terenie, a po ich wybudowaniu - geodezyjnej inwentaryzacji powykonawczej przed ich zasypaniem, obejmującej ich położenie na gruncie (Ustawa z dnia 7 lipca 1994 roku - Prawo budowlane Dz.U.2016.290 z późn. zm.).
2. Inwestor i wykonawca robót winien prowadzić roboty w sposób wykluczający możliwość powstania awarii lub uszkodzeń sieci oraz armatury branzowej. W trakcie budowy należy bezwzględnie zachować i respektować wymagane normy branzowe zgodnie z obowiązującymi przepisami ustalonymi w Polskich Normach.
3. W przypadku skrzyżowań z istniejącymi urządzeniami podziemnymi, należy odkryć przewody istniejące bez użycia sprzętu zmechanizowanego i pod nadzorem przedstawiciela właściwej instytucji branzowej.
4. Zwrócić również uwagę na punkty osnowy geodezyjnej, które w przypadku kolizji z budowaną siecią należy ominąć. W przypadku uszkodzeń urządzeń podziemnych oraz osnowy geodezyjnej i znaków granicznych kosztami naprawy i wznowienia zostanie obciążony inwestor lub wykonawca.
5. Rozpoczęcie prac ziemnych wykonawca powinien zgłosić z 7 - dniowym wyprzedzeniem, właściwej terenowo instytucji branzowej. Prace wykonać pod nadzorem pracownika instytucji branzowej.
6. Uzgodnienie lokalizacji warunkuje zatwierdzenie projektu budowlanego i wydanie pozwolenia na budowę przez Starostwo Powiatowe (Wydział Architektury i Budownictwa), natomiast nie rozstrzyga rozwiązań urbanistyczno-architektonicznych oraz technicznych projektu.
7. Projekt zagospodarowania terenu należy uzgodnić z innymi instytucjami-gestorami sieci uzbrojenia terenu, które nie biorą udziału w pracach Zespołu, a których sieci znajdują się na obszarze objętym projektem zagospodarowania.

Lista uczestników narady koordynacyjnej wraz z uwagami

Lp.	Nazwa instytucji/przedstawiciel	Uwagi
1.	Przewodniczący ZUDP	uzgodniono
	<i>Zbigniew Kowalski</i>	
2.	Gmina Lubicz - drogi	uzgodniono - przecisk, prace wykonać pod nadzorem gwaranta
	<i>Tomasz Rafiński</i>	
3.	Duon Dystrybucja S.A.	Uzgodnienie nr DD/BOT/LUB/304/2018 z dn. 30.05.2018r. (w załączeniu)
	<i>Tomasz Pich</i>	
4.	Gazownia w Toruniu	uzgodniono
	<i>Jan Kaliszewski</i>	
5.	Lubickie Wodociągi Sp. z o.o.	uzgodniono
	<i>Paweł Bagiński</i>	
6.	Netia Telekom S.A.	nie dotyczy
	<i>Waldemar Wachowski</i>	
7.	Powiatowy Zarząd Dróg w Toruniu	nie dotyczy
	<i>Małgorzata Cackowska-Pająk</i>	
8.	Rejon Energetyczny Toruń	uzgodniono dnia 29.05.2018r., 91MMD/444/T/2018 Koszty naprawy i poniesione straty, jak również utracone korzyści przez Rejon Dystrybucji w Toruniu w efekcie uszkodzeń urządzeń energetycznych podczas wykonywania robót pokrywa wykonawca. Prace ziemne w pobliżu czynnych urządzeń elektroenergetycznych (kable, linii napowietrznych) wykonywać ręcznie (łopata).
	<i>Piotr Rapca</i>	
9.	Orange Polska	nieobecny
	<i>Waldemar Pilarski</i>	
10.	Energa Oświetlenie Sp. z o.o.	nieobecny
	<i>Karol Milejczak</i>	

UWAGA: Nieobecność na naradzie koordynacyjnej podmiotu należycie zawiadomionego o jej miejscu i terminie nie stanowi przeszkody do jej przeprowadzenia. Przyjmuje się, że podmiot ten nie składa zastrzeżeń do usytuowania projektowanej sieci uzbrojenia terenu przedstawionego w planie sytuacyjnym (art. 28ba ustawy z dnia 17 maja 1989 r. - Prawo geodezyjne i kartograficzne Dz.U.2017.2101 t.j.).

Przewodniczący Narady Koordynacyjnej

z up. STAROSTY
Zbigniew Kowalski
Główny Specjalista

Lubicz dnia 30.05.2018r.

Uzgodnienie nr DD/BOT/LUB/304/2018

Dotyczy: Sieć wodociągowa dz110

Lokalizacja: gm. Lubicz, m. Złotoria, dz. nr 202/30**Ustala się następujące warunki:**

1. Odcinki stref kontrolowanych: dla gazociągów średniego ciśnienia wynoszą 1m, których linia środkowa strefy pokrywa się z osią gazociągu; „ Rozporządzenie Ministra Gospodarki z dnia 26 kwietnia 2013 r. w sprawie warunków technicznych, jakim powinny odpowiadać sieci gazowe i ich usytuowanie” par. 10 pkt. 1-5, par. 10 pkt. 6 ust. 1
W strefach tych roboty ziemne prowadzić ręcznie. Ustalić położenie gazociągu w terenie stosując przekopy kontrolne.
2. Przed przystąpieniem do robót wytyczyć przebieg gazociągu (dotyczy w/w stref) na gruncie oraz powiadomić pisemnie (7 dni przed rozpoczęciem robót) DUON Dystrybucja S.A..BOT Lubicz, ul Szkolna 3 ; 87-162 Lubicz Dolny, tel. 607661931., 56 622 08 12
Przed zasypaniem zgłosić do odbioru do DUON Dystrybucja S.A. ; ul. Szkolna 3; 87-162 Lubicz Dolny.

Z poważaniem

Pełnomocnik
DUON Dystrybucja S.A.
Tomasz Pich

Załącznik:

1. Mapa syt. - wys. skala 1:500

sprawę prowadzi:, tel. kontaktowy:



ZAKŁAD USŁUG GEODEZYJNYCH
Wiesław Rutkowski
87-100 TORUŃ, ul. Szafranowa 15
tel. (056) 654 63 68, kom. 0602661191
NIP 956-103-91-22 REGON 870357576

GEODETA UPRAWNIENY
mgr inż. Rutkowski Wiesław
87-100 TORUŃ, ul. Szafranowa 15
Zaświadczenie MZPI B nr 11357
tel. 056 654 63 68, kom. 0602 661 191

Nie wyklucza się istnienia w terenie
urządzeń podziemnych dla których
nie była wykonana
geodezyjna inwentaryzacja
powykonawcza

MAPA ZASADNICZA
DO CELÓW PROJEKTOWYCH
GOD.6640.4543.2017

SKALA 1:500

Układ wsp. płaskich: 2000 strefa 6 (18°), układ odn.: Kronsztadt 86

Energa
operator
ENERGA-OPERATOR SA
Oddział w Toruniu
Rejon Dystrybucji w Toruniu
Pl. F. Skarbka 7/9
87-100 Toruń
NIP 583-000-11-90

Załącznik do uzgodnienia ZUD-304/18

nr 91/MMD/444/T/2018

Toruń dn. 29.05.2018

— kabel energetyczny uN-0,4 kV
- - - projektowany kabel uN-0,4 kV

STAROSTA TORUŃSKI
Dokumentacja nr GEG.6630. 1 - 304/2018
była przedmiotem narady koordynacyjnej przeprowadzonej
dn. 23.05 - 30.05.2018 r.
w siedzibie Starostwa Powiatowego w Toruniu przy ul. Towarowej 4-6
w formie narady zainteresowanych podmiotów.

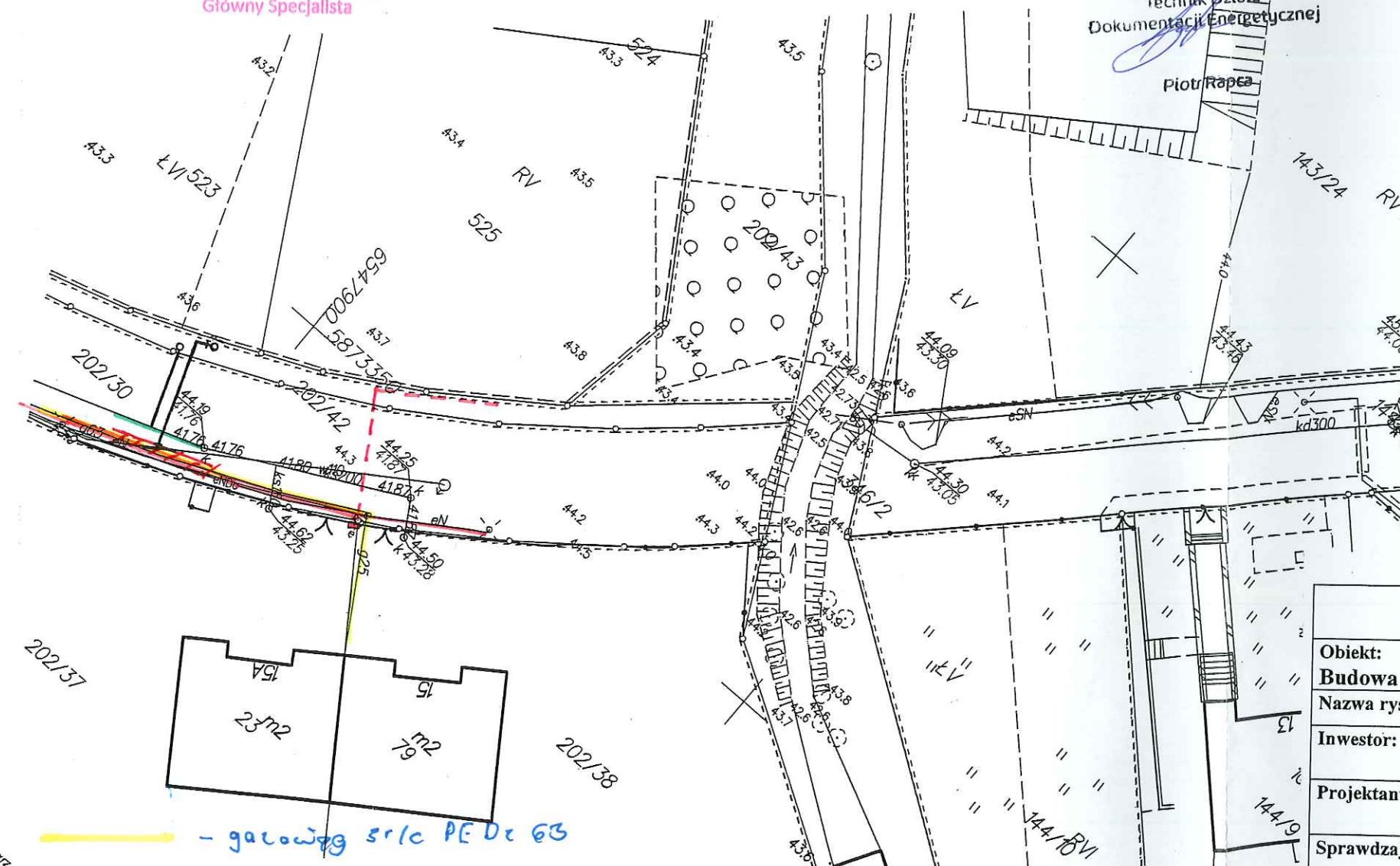
Toruń dn. 30.05.2018

Z up. STAROSTY

Zbigniew Walski
Główny Specjalista

Technik Działu
Dokumentacji Energetycznej

Piotr Rapca



Podejmuje się, że niniejszy dokument jest zgodny z oryginałem, który w wyniku prac geodezyjnych i kartograficznych, których rezultaty zawierał, został technicznie wpłacony do ewidencji map i planów. Nadawca: Zdzisław Bielecki, geodeta i kartograf.	
Organ prowadzący terenowy zespół geodezyjny i kartograficzny	STAROSTA TORUŃSKI
Identyfikacja dokumentu: numer, data, nazwa, adres, telefon	PD415.2017-4226
Data wydania: 1.12.2017	
Imię, nazwisko i podpis osoby reprezentującej organ	

Legenda:

- W — proj. sieć wodociągowa dn. 110mm
— istn. sieć wodociągowa dn. 110mm
S — proj. sieć kanalizacji sanitarnej dn. 200mm
— istn. sieć kanalizacji sanitarnej dn. 200mm

Projektowanie i Nadzory Wod-Kan mgr inż. Jan Kretkowski ul. Miodowa 3, Mała Nieszawka, 87-103 Toruń		
Obiekt:	Budowa sieci wod.-kan. w m. Złotaria (dz. nr 202/30, 202/42) gm. Lubicz.	
Nazwa rys.	Projekt zagospodarowania terenu	
Inwestor:	Lubickie Wodociągi Sp. z o.o. ul. Toruńska 56, 87-162 Lubicz	
Projektant:	mgr inż. Jan Kretkowski	upr. UAN-IV/8346/11/TO/88 w spec. instalacyjno - inżynierskiej
Sprawdzający:	mgr inż. Bartosz Kretkowski	upr. KUP/0050/POOS/05 w spec. instalacyjnej
Data: 05.2018r		Skala 1:500
		Rys. nr 1

Zgodność z oryginałem
mgr inż. Bartosz Kretkowski
Toruń, dnia 18.05.2018

ZAKŁAD USŁUG GEODEZYJNYCH
Wiesław Rutkowski
87-100 TORUŃ, ul. Szafranowa 15
tel. (056) 654 63 68, kom. 0602661191
NIP 956-103-91-22 REGON 870357576

MAPA ZASADNICZA
DO CELÓW PROJEKTOWYCH
GOD.6640.4543.2017

SKALA 1:500


Układ wsp. płaskich: 2000 strefa 6 (18°), układ odn.: Kronsztadt 86

Województwo: kujawsko-pomorskie
Powiat: toruński
Jednostka ewidencyjna: Lubicz
Obręb: Złotoria

Projekt zagospodarowania terenu

1. Sieć kanalizacji sanitarnej
2. Sieć wodociągowa

Świadectwo, że niniejsze dokumenty zostały sporządzone w wyniku prac geodezyjnych i kartograficznych, których rezultaty zawarto w opisie technicznym włączonym do ewidencji map, zgodnie z Rozporządzeniem Rady Ministrów z dnia 14.06.2001 r. (Dz. Urz. nr 100).

Organ nadzoru nad projektem	STAROSTA TORUŃSKI
Identyfikator dokumentu	PD415.2017-4226
Data wydania opinii	1.12.2017
Imię, nazwisko i podpis osoby reprezentującej organ	

GEODETA UPRAWNIONY
mgr inż. Rutkowski Wiesław
87-100 TORUŃ, ul. Szafranowa 15
Zaświadczenie MZPiB nr 11337
tel. 056 654 63 68, kom. 0602 661 191

Nie wyklucza się istnienia w terenie urządzeń podziemnych dla których nie była wykonana geodezyjna inwentaryzacja powykonawcza

GAROCAG ŚCIEK PE2263

STREFA KONTROLOWANA
ROBOTY PROWADZĄCE BEZPIECZNE!!!

PROJEKT UZGODNIONO
DUON Dystrybucja S.A.
ul. Serdeczna 8, Wysogotowo k/Poznań, 62-081 Przemierowo
Nr uzgodnienia DD415.2017-4226
Pozytywnie/z uwagami
data 30.05.2018 podpis
WAŻNOŚĆ UZGODNIENIA 2 LATA





DUON Dystrybucja S.A.
ul. Serdeczna 8, Wysogotowo k/Poznań
62-081 Przemierowo (24)
tel. 61 66 41 850, fax 61 66 41 851
NIP 7792130301 REGON 639803477

STAROSTA TORUŃSKI
Dokumentacja nr GEG.6630. 1-304/2018
była przedmiotem narady koordynacyjnej przeprowadzonej
dn. 23.05 - 30.05.2018
w siedzibie Starostwa Powiatowego w Toruniu przy ul. Towarowej 4-6
w formie narady zainteresowanych podmiotów.

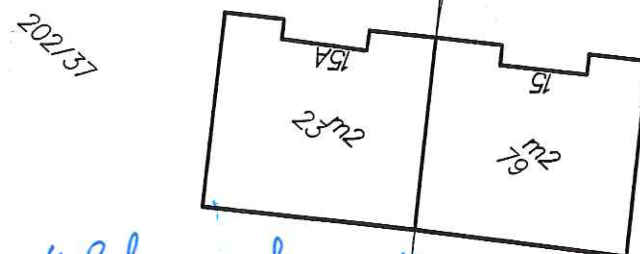
Toruń dn. 30 MAJ 2018

z up. STAROSTY
mgr inż. Bartosz Kretkowski
Główny Specjalista

Legenda:

- | | |
|---|---|
|  | proj. sieć wodociągowa dn. 110mm |
|  | istn. sieć wodociągowa dn. 110mm |
|  | proj. sieć kanalizacji sanitarnej dn. 200mm |
|  | istn. sieć kanalizacji sanitarnej dn. 200mm |

Projektowanie i Nadzory Wod-Kan mgr inż. Jan Kretkowski ul. Miodowa 3, Mała Nieszawka, 87-103 Toruń		
Objekt:	Budowa sieci wod.-kan. w m. Złotoria (dz. nr 202/30, 202/42) gm. Lubicz.	
Nazwa rys.	Projekt zagospodarowania terenu	
Inwestor:	Lubickie Wodociągi Sp. z o.o. ul. Toruńska 56, 87-162 Lubicz	
Projektant:	mgr inż. Jan Kretkowski	upr. UAN-IV/8346/11/TO/88 w spec. instalacyjno-inżynieryjnej
Sprawdzający:	mgr inż. Bartosz Kretkowski	upr. KUP/0050/POOS/05 w spec. instalacyjnej
Data: 05.2018r		Skala 1:500
		Rys. nr 1



- kabel energetyczny nN-0,4kV

- projektowany kabel nN-0,4kV

Za zgodność z oryginałem
mgr inż. Bartosz Kretkowski
Toruń, dnia 18.05.2018